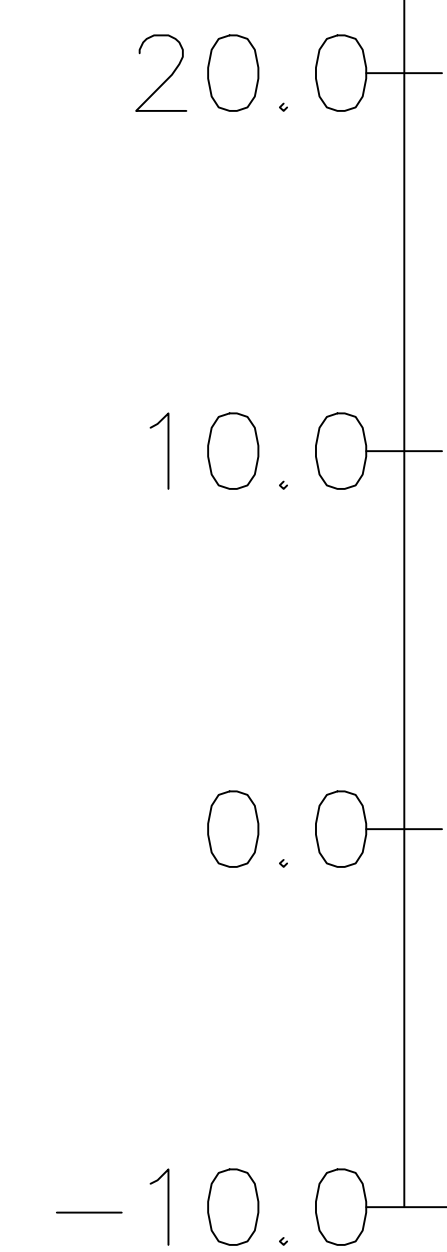







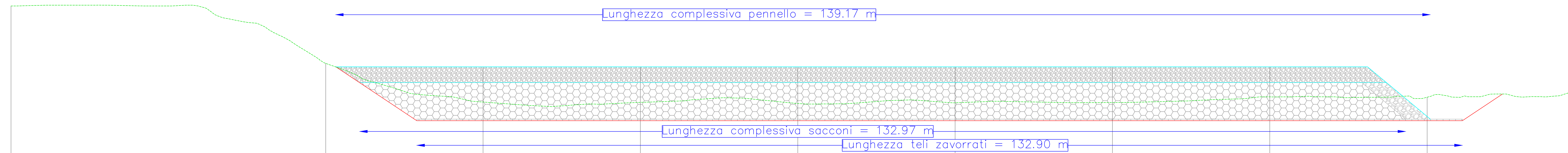


Profilo: Tracciato - B-B'  
 Scala : 1:200  
 Q.Rif. : -10.00

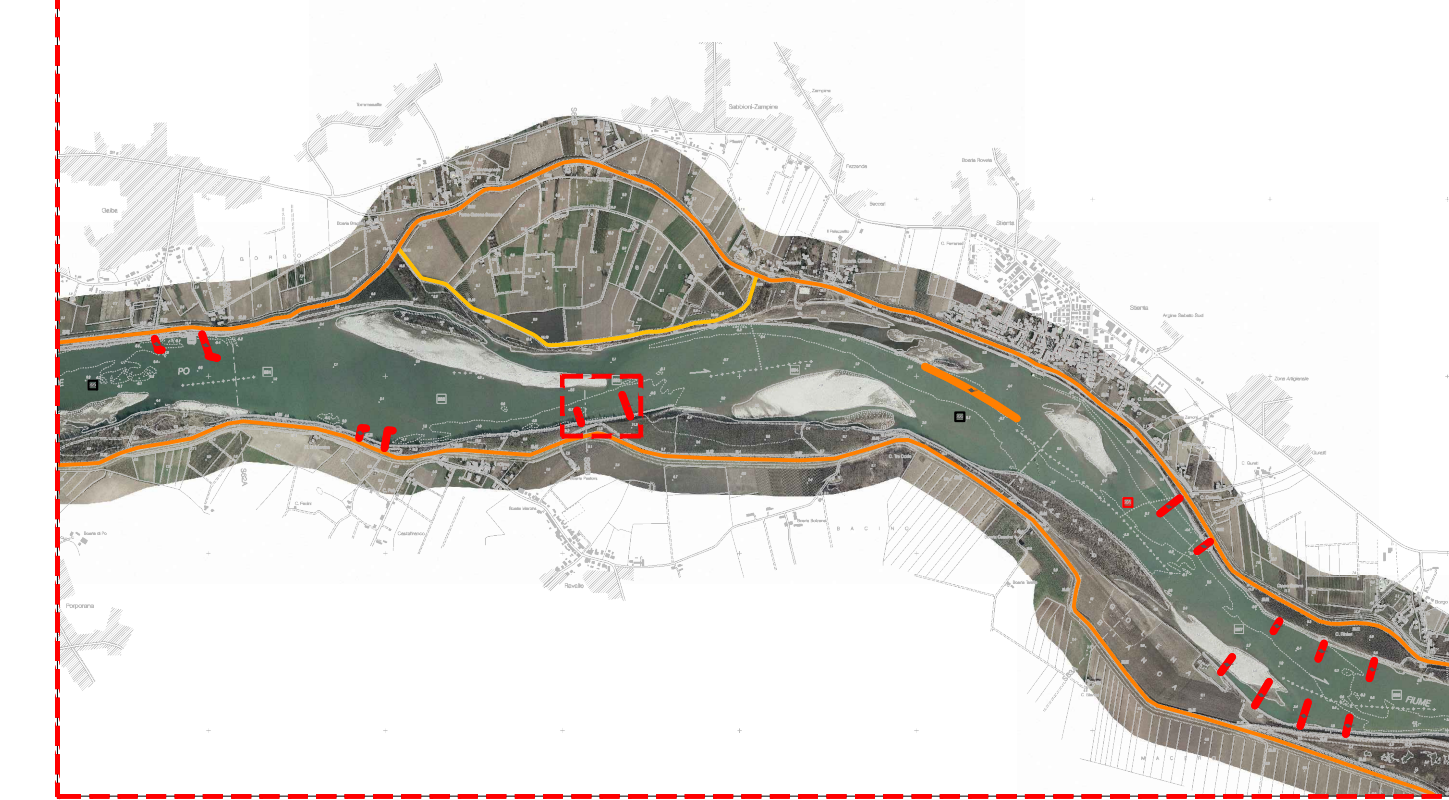


LEGENDA:

-  Terreno esistente (Rilievi 2022–2023)  
 Profilo di fondo scavo  
 Profilo pennello di navigazione  
 Teli filtranti zavorrati tipo MACCAFERRI SUBMAC o similari  
 Sacconi realizzati in geotessuto, tipo MACCAFERRI MACTEX W1 150s o similare, rivestiti con rete metallica a doppia torsione (tipo POLIMAC o similare), maglia 8x10, filo 2.7 con rivestimento polimerico antitrasivo con spessore nominale 0.5 mm, riempiti in loco con sabbia reperita dagli scavi o dall'alveo del fiume.  
 Dimensioni dei sacconi W(H)x(L): 2,50x2.80 m x1,80x2,00 m x1,00 m;  
 Volume singolo saccone: circa 50 mc;  
 Peso di ciascun saccone: circa 700 q  
 Pietrame 100/300  
 Pietrame 50/100



## KEY PLAN



**FE-E-8-NI - REGIMAZIONE A CORRENTE  
LIBERA DELL'ALVEO DI MAGRA DEL PO  
PER LE NAVI DI CLASSE Va CEMT DA  
FOCE MINCIO FINO A VALLE DI FERRARA  
COMPLETAMENTO INTERVENTO TRA  
REVERE E FERRARA - PARTE 1**

Progetto Esecutivo Responsabile del Procedimento:  
Ing. Alessio Picarelli

Oggetto: STATO DI PROGETTO INTERVENTO N°12 - PENNELLO 2DX PROFILO LONGITUDINALE	TAV.P.19.b  1:200
---	-------------------------


02 Revisione	
01 Revisione	
00 Emissione	NOVEMBRE 2024

Progetto R.T.I.:

Capogruppo mandataria:

Binini Partners S.r.l.  
via Gazzata, 4  
42121 Reggio Emilia

tel +39.0522.580.578  
C.F. e P.IVA e R.I. 02409150352

bininipartners

Mandanti:



Il presente documento è riservato. E' vietata la riproduzione non autorizzata.

[illegible]